



# Tukuma novada Piekrastes attīstības plāns

Engure, 2023. gada 15. decembris

TNP Attīstības nodaļas teritorijas plānotāja Inga Tramdaha



REĢIONĀLIE  
PROJEKTI

# Kas ir tematiskais plānojums?

## **Teritorijas plānojuma sastāvdaļa**

**Tukuma novada teritorijas plānojums**  
(izstrāde uzsākta 2022. g. aprīlī, pirmo redakciju plānots nodot publiskajai apspriešanai 2024. g. sākumā, apstiprināt 2025. gadā)

**Tukuma novada piekrastes attīstības plāns**  
(izstrāde uzsākta saskaņā ar Tukuma novada domes 2022. gada 26. oktobra lēmumu);

**Publiskā apspriešana notika** 2023. gadā no 30. augusta līdz 20. septembrim

teritorijas attīstības plānošanas dokuments, kurā atbilstoši plānošanas līmenim risināti **specifiski jautājumi**, kas saistīti ar atsevišķu nozaru attīstību (piemēram, jūras piekraste).

# Piekrastes attīstības plāna izstrādes mērķis un uzdevumi

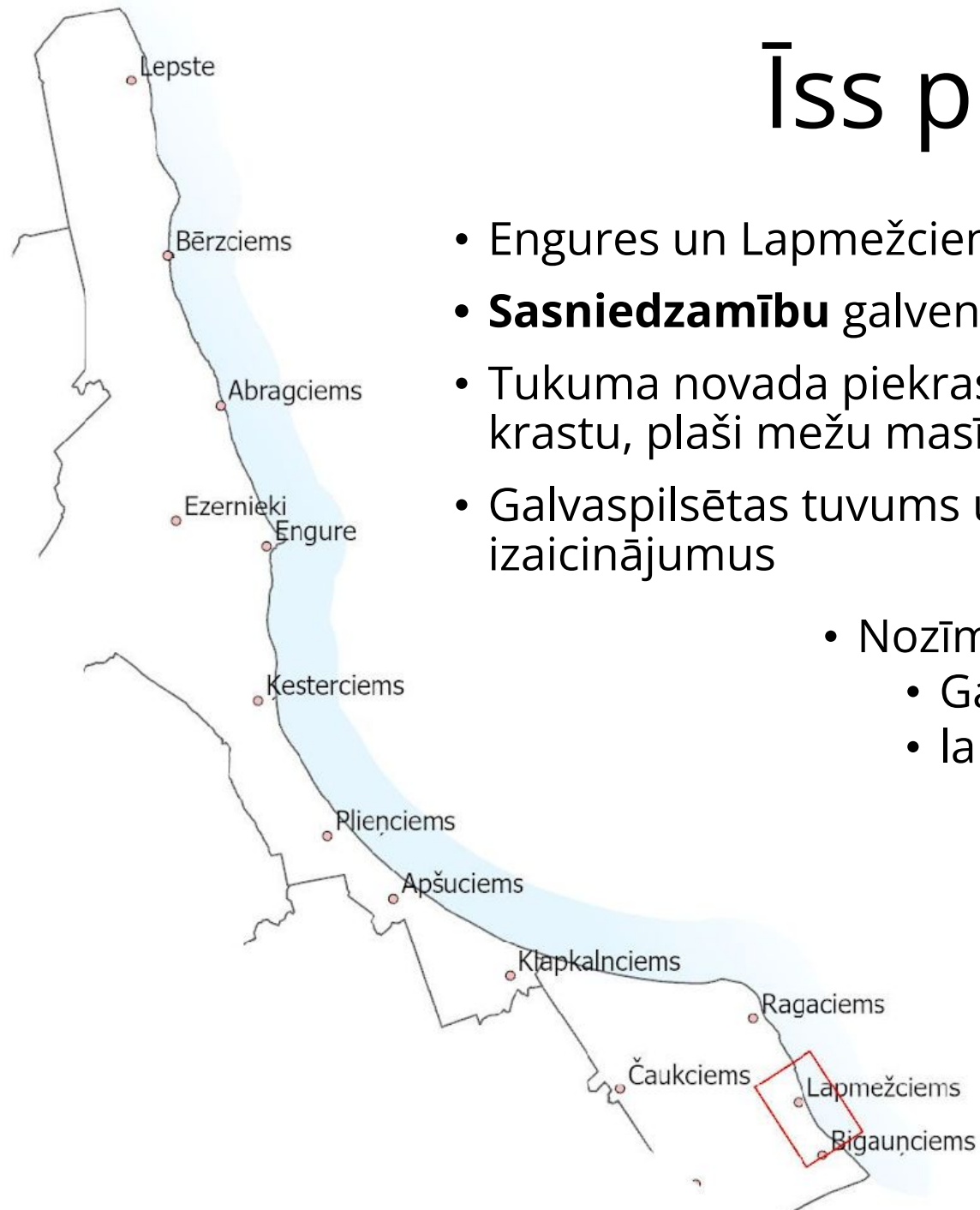


izvērtējot piekrastes tūrisma, dabas un rekreācijas resursu, piekrastes publiskās infrastruktūras tīklu, nodrošināt **kompleksu skatījumu par piekrasti**, lai līdzsvarotu dabas aizsardzības un ekonomikas intereses, kā arī veicinātu labu pārvaldību piekrastē

Izstrādāt Tukuma novada piekrastes attīstības plāna **tekstuālo daļu un grafisko materiālu**, tajā iekļaujot:

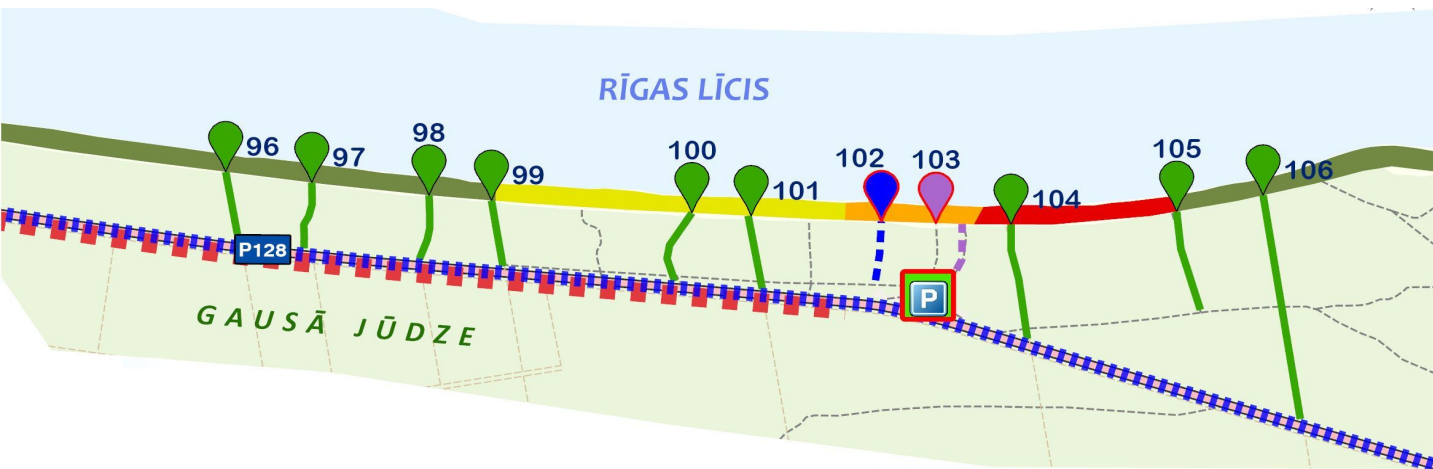
- priekšlikumus aizsargjoslu noteikšanai un attēlošanai Teritorijas plānojumā
- pludmales zonējumu
- piekļuves vietas kājāmgājējiem, transportam
- auto novietnes
- raksturīgās kultūrvides un piekrastes tradicionālās apbūves saglabāšanas priekšlikumus
- u.c.

# Īss piekrastes raksturojums
















- Engures un Lapmežciema pagasta **jūras krasta līnija ir 50,2 km**
- **Sasniedzamību** galvenokārt nodrošina autoceļi P128 un P131
- Tukuma novada piekraste ir ļoti **daudzveidīga** - blīva ciemu apbūve gar krastu, plaši mežu masīvi
- Galvaspilsētas tuvums un garā piekraste rada apsaimniekošanas izaicinājumus
- Nozīmīgākās un populārākās **pieejas vietas jūrai** –
  - Gausā jūdze starp Ragaciemu un Klapkalnciemu
  - labiekārtotās peldvietas ciemos
    - Bigauņciems (Kupskalnu taka un pludmale),
    - Ragaciems,
    - Klapkalnciems,
    - Apšuciems,
    - Pliņciems,
    - Kesterciems,
    - Engure
    - Abrugciems.

# Plaša un kompleksa publiskā infrastruktūra ar daudzām iesaistītajām pusēm



## APZĪMĒJUMI

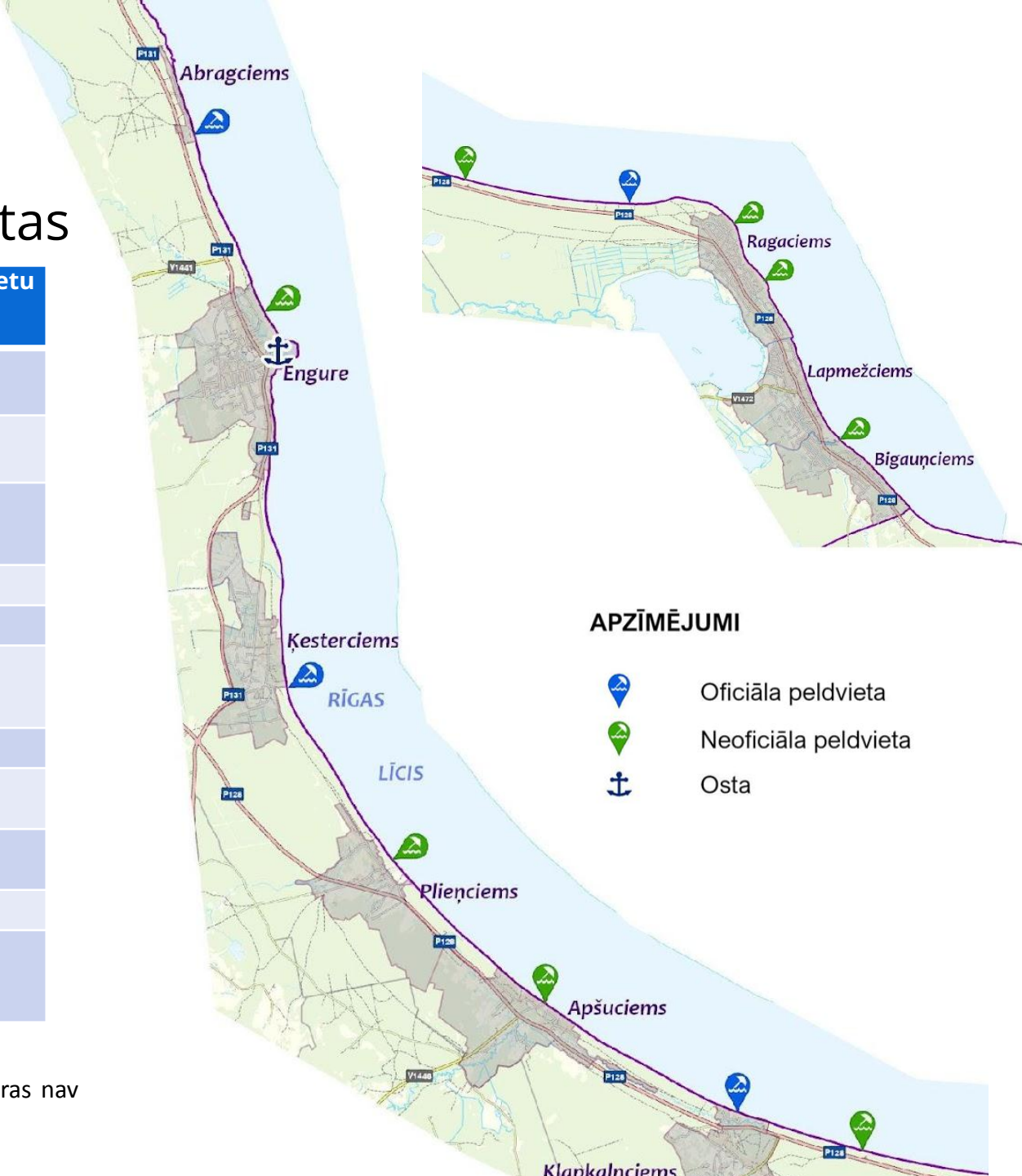
Piekluves kategorija/kārtas Nr.

-  1.kategorija
-  2.kategorija
-  3.kategorija
-  4.kategorija
-  Galvenā noēja un nobrauktuve
-  Galvenā noēja un nobrauktuve/Motorizētā transporta ielaišana
-  Noēja iedzīvotājiem
-  Publiska noēja
-  Publiska noēja ar vides pieejamību
-  Esošā autonovietne, pašvaldības
-  Esošā autonovietne, privātīpašums
-  Esošā autonovietne, valsts
-  Esošā autonovietne, valsts, privāts
-  Esošā autonovietne, valsts, tikai apmeklētājiem
-  Plānotā autonovietne, pašvaldības
-  Plānotā autonovietne, privātīpašums
-  Aktīvā zona
-  Mierīgā zona
-  Velomaršruts
-  Sabiedriskā autobusa pieturvietā

# Peldvietas

- Tukuma novadā 11 labiekārtotas peldvietas

Nosaukums	Atrašanās vieta	Statuss (peldvietu reģistrs)
Abragciema peldvieta	Kempings "Abragciems", Abragciems	Oficiāla peldvieta
Engures pludmale	Aiz Veselības centra "Engure", Engure	Neoficiāla peldvieta [1]
Engures promenādes pludmale	Pie Dienvidu mola, Labiešu ielas galā, Engure	Neoficiāla peldvieta
Ķesterciema peldvieta	"Albatross", Ķesterciems,	Oficiāla peldvieta
Pliņciema pludmale	Pliņciema kapi, Pliņciems	Neoficiāla peldvieta
Apšuciema pludmale	"Apšuciema feldšerpunkts", Apšuciems	Neoficiāla peldvieta
Klapkalnciema peldvieta	Klapkalnciems	Oficiāla peldvieta
Kuplās priedes pludmale	"Kuplā priede", Lapmežciema pagasts	Neoficiāla peldvieta [1]
Ragaciema peldvieta	Stāvlaukums "Aizrags", Lapmežciema pagasts	Oficiāla peldvieta
Ragaciema pludmale	Zvejnieku ielas galā, Ragaciems	Neoficiāla peldvieta
Lapmežciema – Bigauņciema pludmale jeb Kupskalnu pludmale	Bigauņciems, pie Siliņupes	Neoficiāla peldvieta

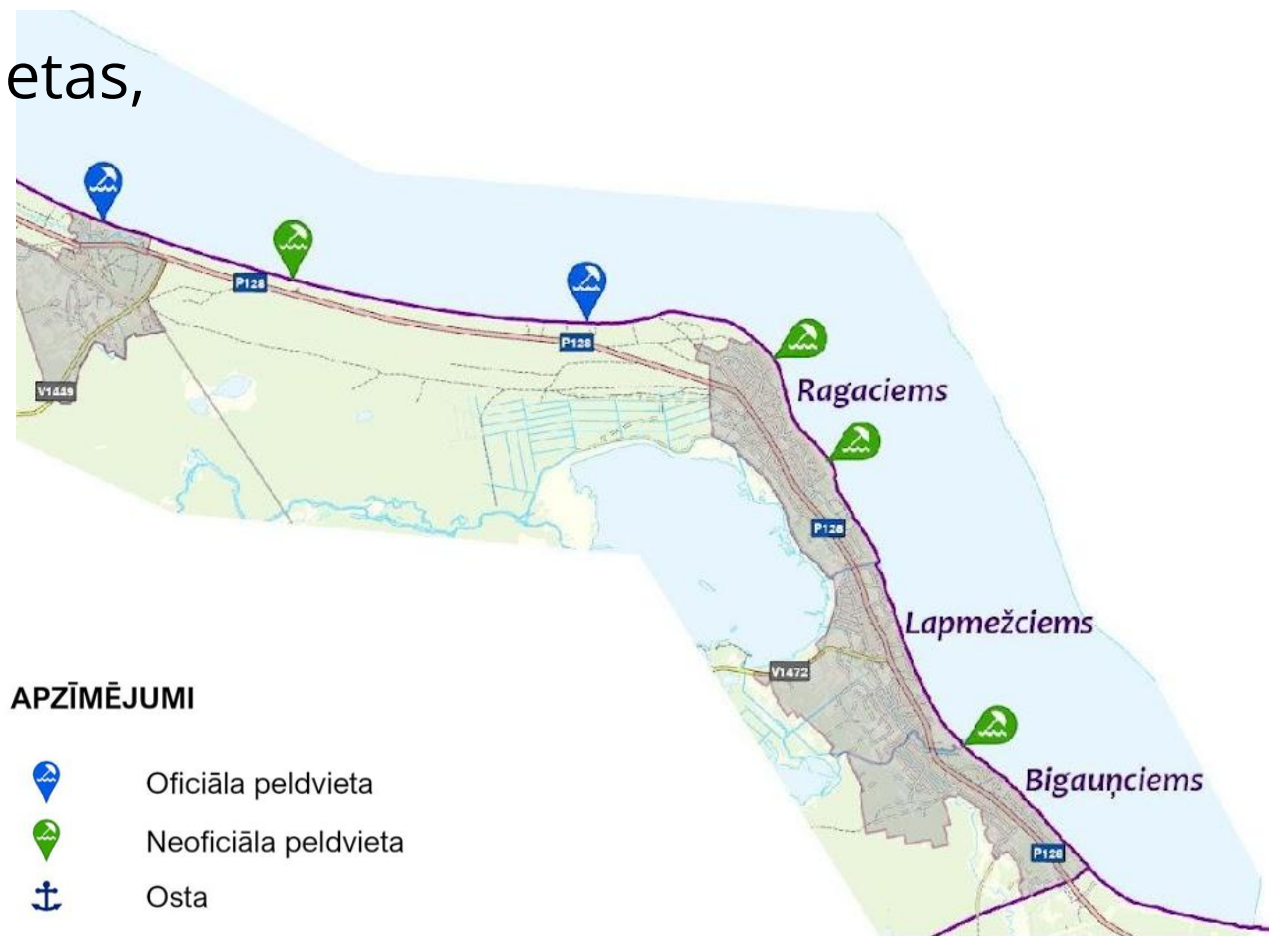


[1] Ar neoficiālām peldvietām saprot pašvaldības apsaimniekotas un labiekārtotas peldvietas, kuras nav apstiprinātas ar Ministru kabineta noteikumiem

# Peldvietas





- Tukuma novadā 11 labiekārtotas peldvietas, Lapmežciema pagastā - 4

Nosaukums	Atrašanās vieta	Statuss (peldvietu reģistrs)
Kuplās priedes pludmale	“Kuplā priede”, Lapmežciema pagasts	Neoficiāla peldvieta [1]
Ragaciema peldvieta	Stāvlaukums “Aizrags”, Lapmežciema pagasts	Oficiāla peldvieta
Ragaciema pludmale	Zvejnieku ielas galā, Ragaciems	Neoficiāla peldvieta
Lapmežciema Bigauņciema pludmale Kupskalnu pludmale	– Bigauņciems, Siliņupes pie jeb	Neoficiāla peldvieta



[1] Ar neoficiālām peldvietām saprot pašvaldības apsaimniekotas un labiekārtotas peldvietas, kuras nav apstiprinātas ar Ministru kabineta noteikumiem

# Pludmales teritorijas zonas - ar atšķirīgu funkciju un labiekārtojuma līmeni

Nosaukums	Raksturojums	Atļautā izmantošana
<p><b>Neitrālā zona</b></p> 	<p>Pludmales daļa, kas paredzēta dabisko procesu norisei, mazāk ietekmētā teritorija. Pludmales zonas lielākā daļa, bez labiekārtojuma vai ar minimālu labiekārtojumu (informācijas zīmes).</p>	
<p><b>Mierīgās atpūtas zona</b></p> 	<p>Pludmales daļa, kuras mērķis ir nodrošināt brīvdabas atpūtu pie jūras un tās labiekārtojums ir minimāls – norādes, informācijas zīmes un stendi, soli, atkritumu urnas. Mierīgās atpūtas zonās pēc attiecīgas pašvaldības atļaujas saņemšanas pieļaujama arī publisku pasākumu organizēšana.</p>	<ul style="list-style-type: none"> <li>- bērnu rotaļu laukumi;</li> <li>- iespējamās īslaicīgas lietošanas būves, pārvietojamas (demontējamas) sezonas rakstura būves un tml. labiekārtojuma elementi.</li> </ul>
<p><b>Aktīvās atpūtas zona</b></p> 	<p>Labiekārtotās pludmales teritorijas, kuru izmantošana ir saistīta ar būtisku pludmales apmeklētāju noslodzi.</p> <p>Pēc attiecīgas pašvaldības atļaujas saņemšanas pieļaujama arī publisku pasākumu organizēšana (diskotēkas, vasaras koncerti, sporta sacensības un citas aktivitātes un pasākumi).</p>	<ul style="list-style-type: none"> <li>- bērnu rotaļu laukumi (konstrukcijas);</li> <li>- īpaši aprīkotas sporta zonas (trenažieri, volejbola, futbola laukumi, tribīnes, laukumi sporta spēļu spēlēšanai un citām sporta aktivitātēm);</li> <li>- vieglas bezpamatu konstrukcijas brīvdabas sporta spēlēm un kultūras un izklaides pasākumiem;</li> <li>- īslaicīgas lietošanas būves, pārvietojamas (demontējamas) sezonas rakstura būves un tml. labiekārtojuma elementi.</li> </ul>
<p><b>Aktīvās atpūtas zona uz ūdens</b></p> 	<p>Pludmales un ūdens daļa paredzēta aktīvai atpūtai ar ūdens motocikliem, ūdensslēpošanai, veikbordam un citām saistītām nodarbēm. Ikdienā teritorija tiek izmantota prioritāri ūdenssportam, pieļaujams rīkot sacensības.</p>	







# Piekļuves vietas jūrai

- Apsekotas 2022. gada oktobrī
- Apkopota informācija par 85 esošām un plānotām noejām un nobrauktuvēm piekrastē Engures pagastā un 50 Lapmežciema pagastā
- Iedalītas noejas pēc kategorijām
- Iedalītas nobrauktuves
- Norādīta atrašanās vieta un tuvākā piekļuve no publiskas ielas, ceļa
- Informācija par līdzšinējo Teritorijas plānojumu

# Piekluves vietas jūrai

Kategorijas Nr.	Raksturojums
1	<p>1.kategorija <b>Galvenā noeja un nobrauktuve</b></p> <p>Publiska, labiekārtota noeja ar vides pieejamību plašām funkcijām un lietotāju lokam:</p> <ul style="list-style-type: none"><li>- aktīvās atpūtas zonas un mierīgās atpūtas zonas pludmales apsaimniekošanai un uzturēšanai;</li><li>- operatīviem transportlīdzekļiem;</li><li>- sezonas objektu apkalpošanai;</li><li>- motorizētiem transportlīdzekļiem;</li><li>- gājējiem;</li><li>- velobraucējiem.</li></ul>
2	<p>2.kategorija <b>Publiska noeja ar vides pieejamību</b></p> <p>Publiska, labiekārtota noeja ar vides pieejamību. Cietais segums vai laipas līdz pludmalei. Piemērota cilvēkiem ar kustību traucējumiem un ģimenēm ar bērnu ratiem.</p>
3	<p>3.kategorija <b>Publiska noeja</b></p> <p>Publiska noeja gājējiem ar mīksto segumu. Nav piemērota cilvēkiem ar kustību traucējumiem un ģimenēm ar bērnu ratiem.</p>
4	<p>4.kategorija <b>Noeja iedzīvotājiem</b></p> <p>Noeja tikai vietējiem iedzīvotājiem, gājējiem</p>

# Nobraukšanas pie jūras iespējas

Mērķgrupa	Raksturojums
<b>Operatīvais transports</b> 	Lai veiktu glābšanas darbus pludmalē vai ūdenī. Ņemot vērā dažāda veida operatīvo transportlīdzekļu gabarītus un spēju pārvietoties pa smiltīm, meža zemsedzi u.tml., perspektīvā turpināms attīstīt nobrauktuves operatīvajam transportam. Operatīvajam transportam prioritāri pielāgojamas 1. kategorijas noejas, un publiskās peldvietas (oficiālās un neoficiālās), kur ir vislielākā apmeklētāju koncentrācija.
<b>Tehniskais transports</b> 	Sezonas objektu apkalpošanai (pludmales labiekārtojuma ikgadēja uzstādīšana/novākšana, atkritumu savākšana, pakalpojumu objekta (piemēram, kafejnīcas) apkalpošanai, beigto dzīvnieku aizvākšanai u.tml.). Lielākoties teritorijas apsaimniekotāja vai pašvaldības transports, citos gadījumos – ar atļaujām.
<b>Zvejnieki</b> 	Tehniskais transports vietējiem – zvejas laivas ielaišanai un izvilšanai no ūdens saskaņā ar pašvaldības izsniegtajām licencēm, atļaujām. Nobrauktuvēm vēlams grants segums, lai smiltīs haotiski neizplestos nobrauktuves.
<b>Atpūtnieki, pakalpojumu sniedzēji, sportisti</b> 	Ūdens motorizēto transportlīdzekļu ielaišanai (ūdens motociklu, atpūtas laivu u.tml.) ielaišanai un izvilšanai no ūdens atsevišķās vietās. Atsevišķas atļaujas saņemamas pašvaldībā. Šo transportlīdzekļu kustība atļauta tikai pludmales zonā – aktīvās atpūtas uz ūdens zonā, kur attiecīgi arī plānotas nobraukšanas iespējas.

# Auto novietošana un stāvlaukumi

- Publisku bezmaksas stāvlaukumu nepietiekamība,
- Informācijas un norāžu trūkums par esošajām iespējām un atļauto autonovietošanu stāvēšanai ceļu un ielu malās
- Automašīnu novietošana iespējama gar lielākajiem autoceļiem un esošās autonovietnēs, kurās ir atšķirīgs labiekārtojums, izmantošanas nosacījumi u.tml.
- Apkopota informācija par 49 stāvlaukumiem Engures pagastā, 25 Lapmežciema pagastā – esošas, plānotas un perspektīvā plānojamas novietnes
- Informācija no Valsts piekrastes plāna un pēc apsekojuma dabā – konstatētas vietas, kur iespējams plānot auto novietošanu

# Piekrastes attīstība Engures pagasts (1)

## Lepstes areāls



### APZĪMĒJUMI

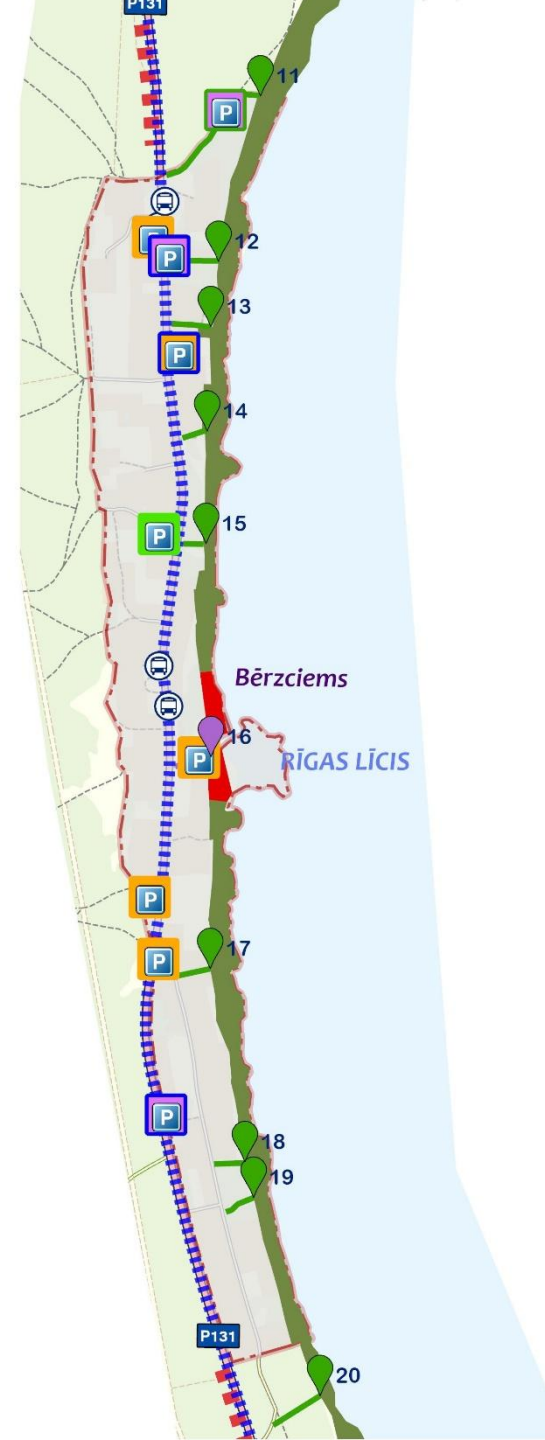
Piekluves kategorija/kārtas Nr.

- 3.kategorija
- Publiska noveja
- Esošā autonomvietne, valsts
- Autonomvietne gar autoceļu
- Neitrālā zona
- Velomaršruts
- Sabiedriskā autobusa pieturvietas

0 200 400 800 1 200 Meters



## Bērzciems



### APZĪMĒJUMI

Piekluves kategorija/kārtas Nr.

- 2.kategorija
- 3.kategorija
- Publiska noveja
- Publiska noveja ar vides pieejamību
- Esošā autonomvietne, pašvaldības
- Esošā autonomvietne, privāts, tikai apmeklētājiem
- Esošā autonomvietne, privātpašums
- Esošā autonomvietne, valsts, pašvaldības
- Esošā autonomvietne, valsts, tikai apmeklētājiem
- Autonomvietne gar autoceļu
- Aktīvā sporta zona
- Neitrālā zona
- Velomaršruts
- Sabiedriskā autobusa pieturvietas


0 100 200 300 400 500 600 Meters

# Piekrastes attīstība Engures pagasts (2)

Bērzciems - Abrugciems

## APZĪMĒJUMI

Pieļuves kategorija/kārtas Nr.

-  1.kategorija/Maksas
-  3.kategorija
-  Galvenā noēja un nobrauktuve/Maksas
-  Publiska noēja
-  Esošā autonomietne, privāts, tikai apmeklētājiem
-  Esošā autonomietne, valsts
-  Autonomietne gar autoceļu
-  Aktīvā zona
-  Neitrālā zona
-  Velomaršruts
-  Sabiedriskā autobusa pieturvietā



Abrugciems - Engure

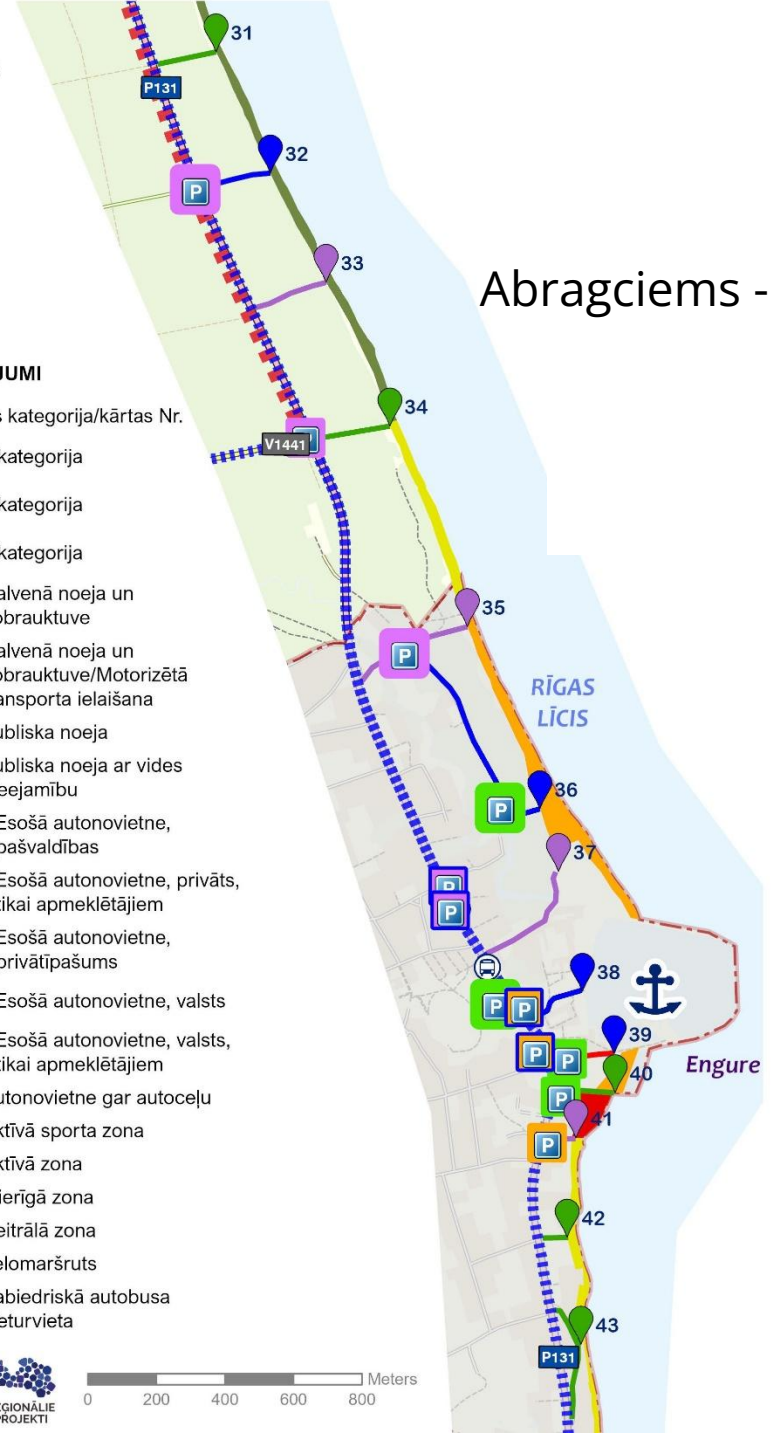
## APZĪMĒJUMI

Pieļuves kategorija/kārtas Nr.

-  1.kategorija
-  2.kategorija
-  3.kategorija
-  Galvenā noēja un nobrauktuve
-  Galvenā noēja un nobrauktuve/Motorizētā transporta ielaišana
-  Publiska noēja
-  Publiska noēja ar vides pieejamību
-  Esošā autonomietne, pašvaldības
-  Esošā autonomietne, privāts, tikai apmeklētājiem
-  Esošā autonomietne, privātpašums
-  Esošā autonomietne, valsts
-  Esošā autonomietne, valsts, tikai apmeklētājiem
-  Autonomietne gar autoceļu
-  Aktīvā sporta zona
-  Aktīvā zona
-  Mierīgā zona
-  Neitrālā zona
-  Velomaršruts
-  Sabiedriskā autobusa pieturvietā



0 200 400 600 800 Meters



# Piekrastes attīstība Engures pagasts (3)

Engure -  
Ķesterciems

## APZĪMĒJUMI

Pieļaves kategorija/kārtas Nr.

-  1.kategorija
-  2.kategorija
-  3.kategorija
-  3.kategorija/Maksas
-  4.kategorija
-  Galvenā noēja un nobrauktuve
-  Noēja iedzīvotājiem
-  Publiska noēja
-  Publiska noēja ar vides pieejamību
-  Esošā autonomvietne, pašvaldības
-  Esošā autonomvietne, privāts, tikai apmeklētājiem/maksas
-  Esošā autonomvietne, privātīpašums
-  Esošā autonomvietne, valsts
-  Esošā autonomvietne, valsts, pašvaldības
-  Autonomvietne gar autoceļu
-  Aktīvā zona
-  Mierīgā zona
-  Neitrālā zona
-  Velomaršruts
-  Sabiedriskā autobusa pieturvietā

0 200 400 600 800 Meters



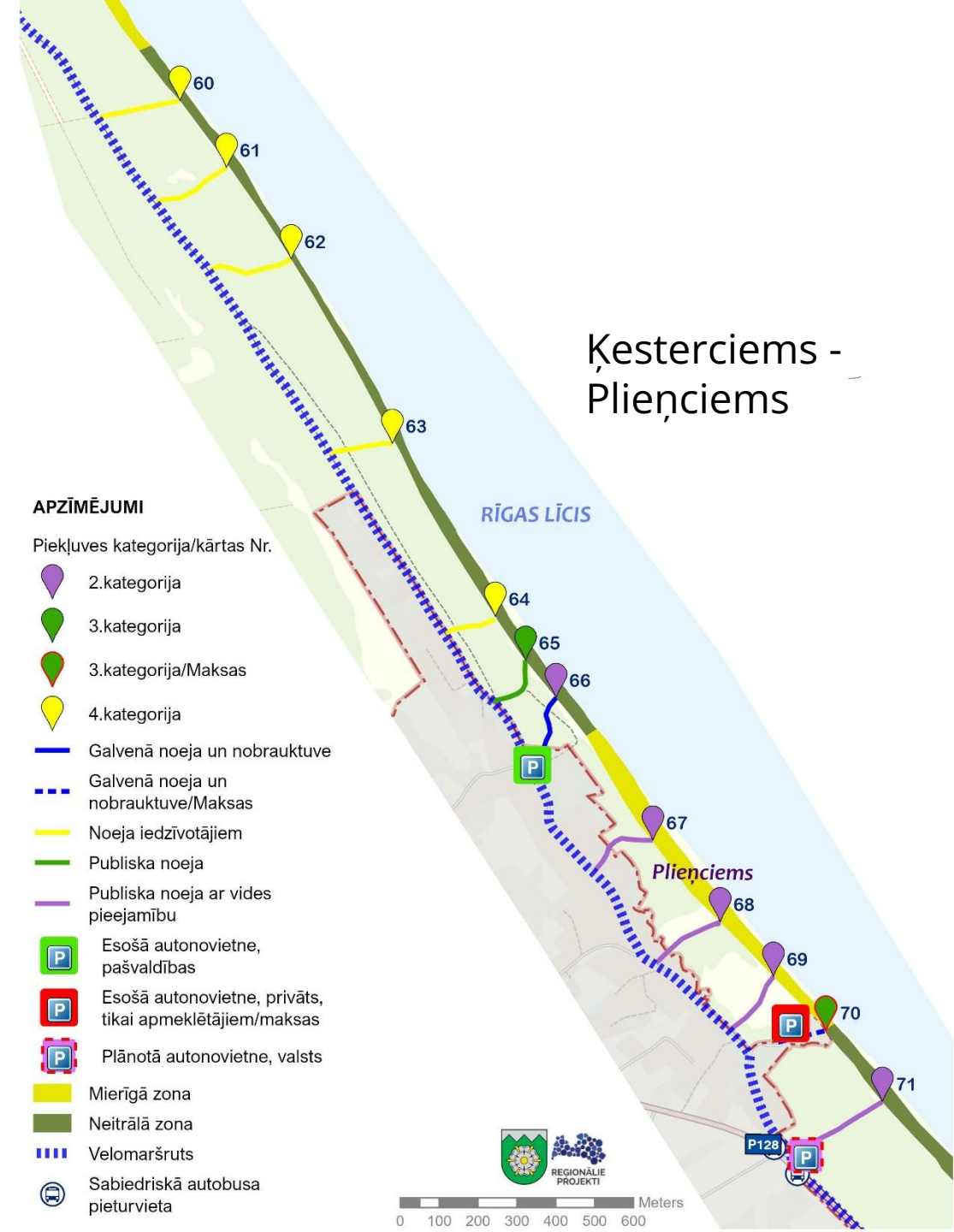
Ķesterciems -  
Pliņciems

## APZĪMĒJUMI

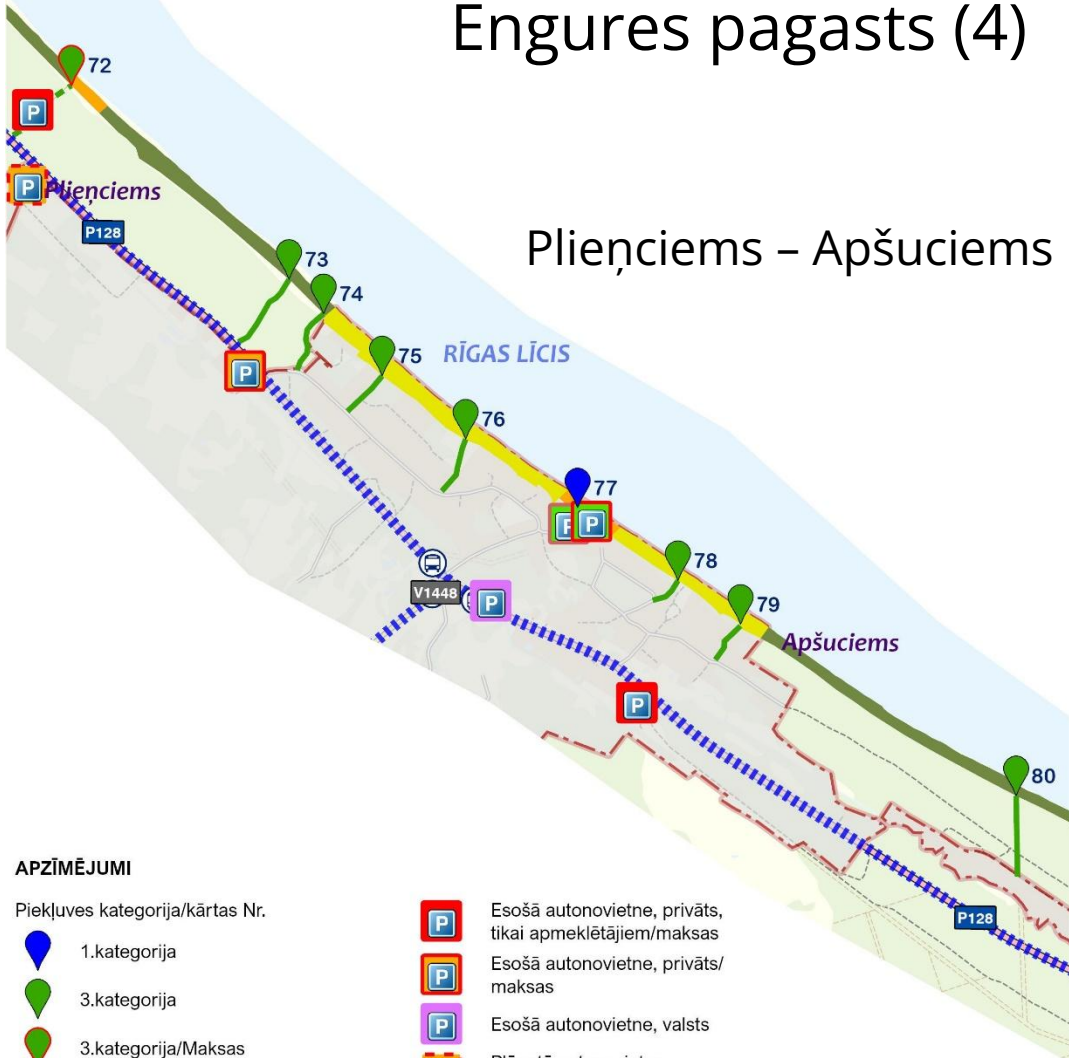
Pieļaves kategorija/kārtas Nr.

-  2.kategorija
-  3.kategorija
-  3.kategorija/Maksas
-  4.kategorija
-  Galvenā noēja un nobrauktuve
-  Galvenā noēja un nobrauktuve/Maksas
-  Noēja iedzīvotājiem
-  Publiska noēja
-  Publiska noēja ar vides pieejamību
-  Esošā autonomvietne, pašvaldības
-  Esošā autonomvietne, privāts, tikai apmeklētājiem/maksas
-  Plānotā autonomvietne, valsts
-  Mierīgā zona
-  Neitrālā zona
-  Velomaršruts
-  Sabiedriskā autobusa pieturvietā

0 100 200 300 400 500 600 Meters



# Piekrastes attīstība Engures pagasts (4)



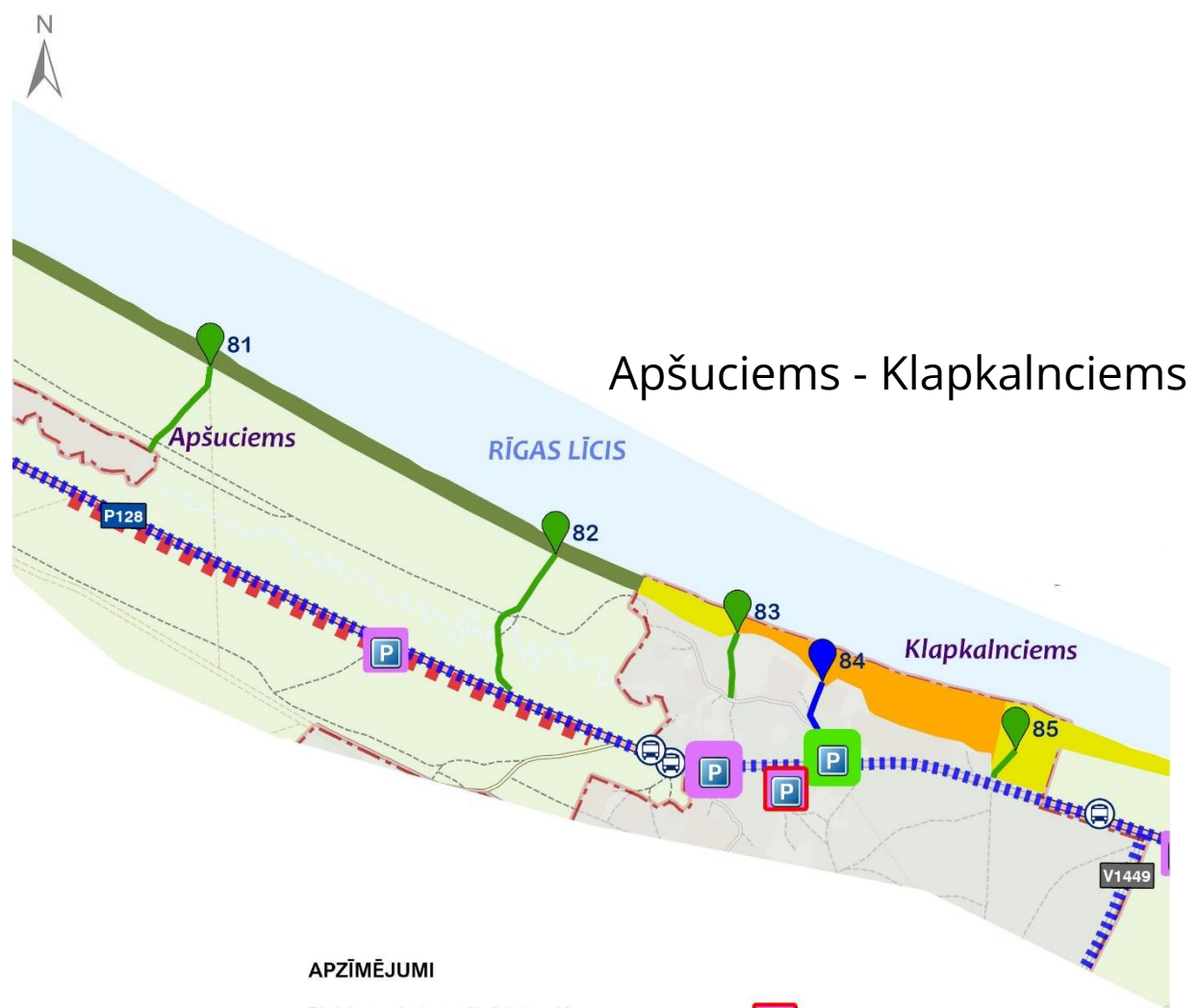
Pliņciems – Apšuciems

## APZĪMĒJUMI

Piekluves kategorija/kārtas Nr.

- 1.kategorija
- 3.kategorija
- 3.kategorija/Maksas
- Galvenā noēja un nobrauktuve
- Publiska noēja
- Publiska noēja/Maksas
- Esošā autonomvietne, pašvaldības, ar atļauju
- Esošā autonomvietne, pašvaldības/maksas

- Esošā autonomvietne, privāts, tikai apmeklētājiem/maksas
- Esošā autonomvietne, privāts/maksas
- Esošā autonomvietne, valsts
- Plānotā autonomvietne, privātipašums
- Aktīvā zona
- Mierīgā zona
- Neitrālā zona
- Velomaršruts
- Sabiedriskā autobusa pieturvietā



Apšuciems - Klapkalnciems

## APZĪMĒJUMI

Piekluves kategorija/kārtas Nr.

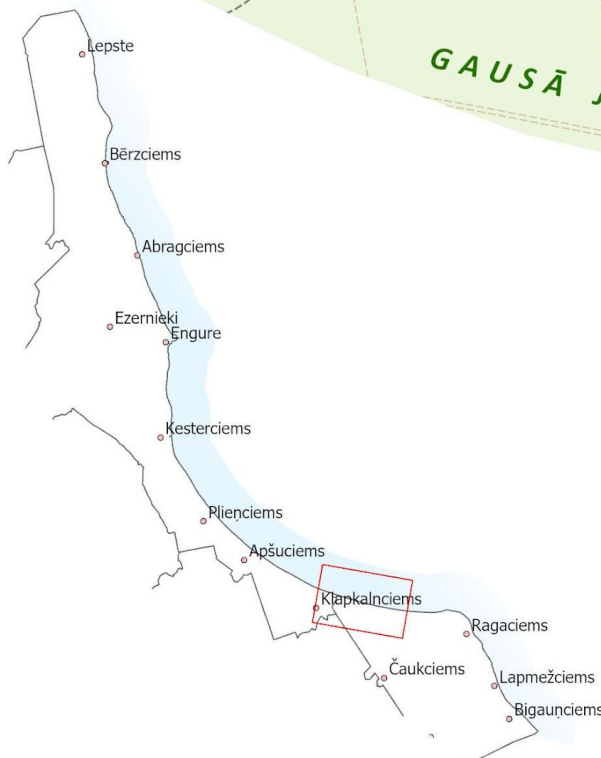
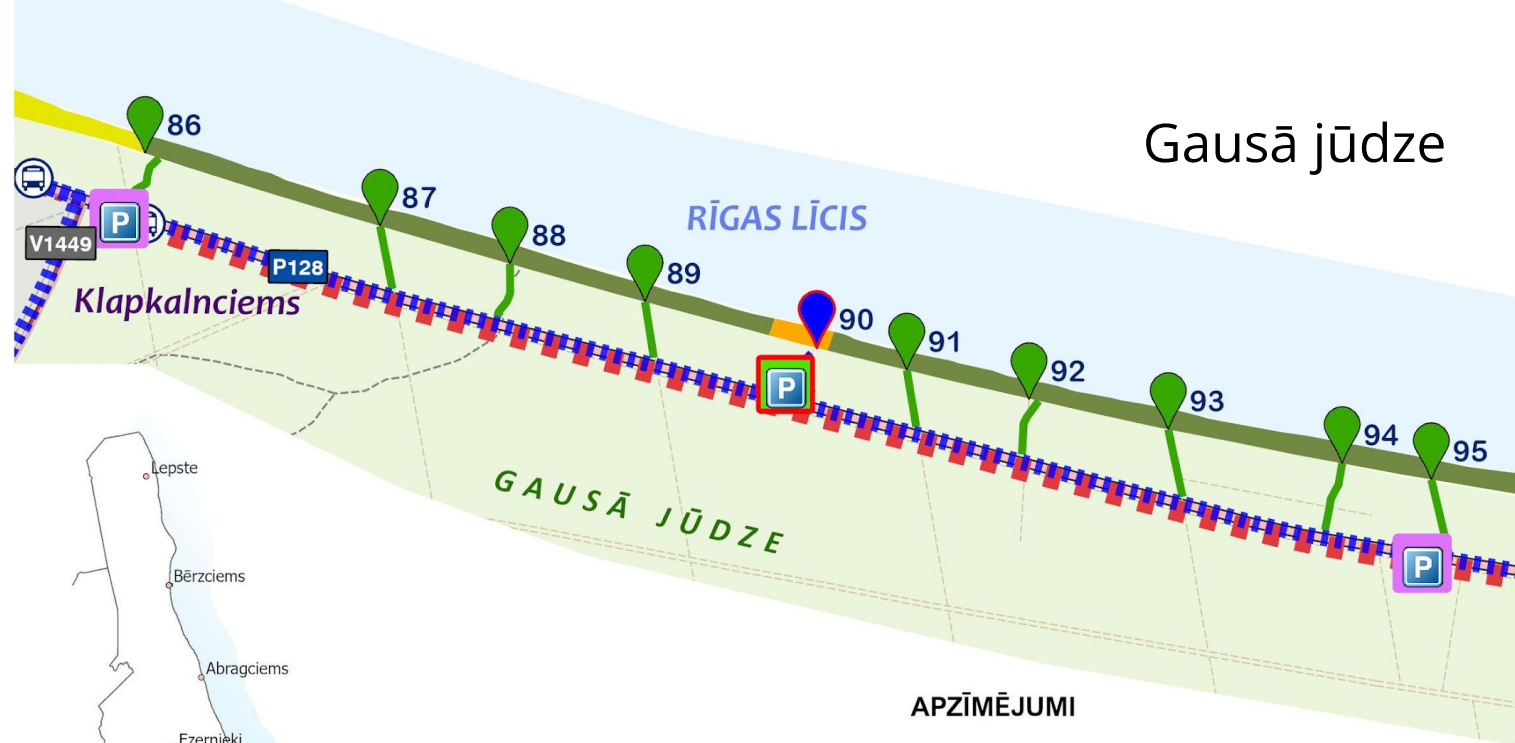
- 1.kategorija
- 3.kategorija
- Galvenā noēja un nobrauktuve
- Publiska noēja
- Esošā autonomvietne, pašvaldības
- Esošā autonomvietne, valsts

- Esošā autonomvietne, valsts/maksas
- Autonomvietne gar autoceļu
- Aktīvā zona
- Mierīgā zona
- Neitrālā zona
- Velomaršruts
- Sabiedriskā autobusa pieturvietā





# Piekrastes attīstība Lapmežciema pagasts (1)



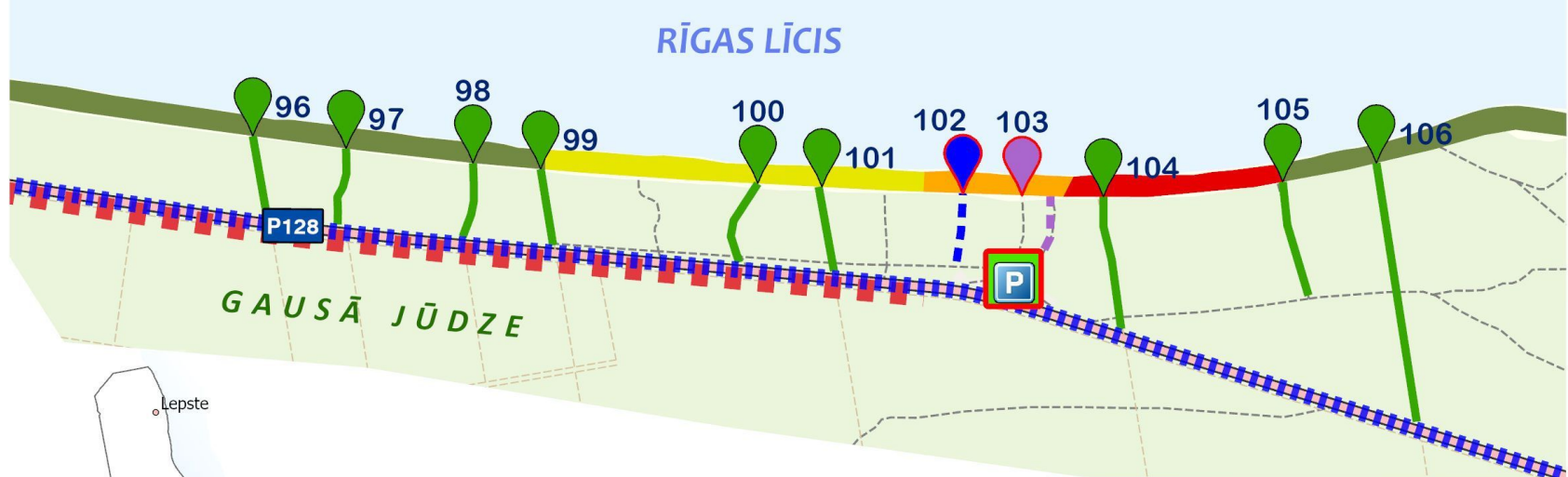
## APZĪMĒJUMI

Pieļuves kategorija/kārtas Nr.

- 1.kategorija/Maksas
- 3.kategorija
- Galvenā noēja un nobrauktuve/Maksas
- Publiska noēja
- Esošā autonovietne, pašvaldības/maksas
- Esošā autonovietne, valsts
- Autonovietne gar autoceļu
- Aktīvā zona
- Mierīgā zona
- Neitrālā zona
- Velomaršruts
- Sabiedriskā autobusa pieturvieta

# Piekrastes attīstība Lapmežciema pagasts (2)

Gausā jūdze



## APZĪMĒJUMI

Pieļūves kategorija/kārtas Nr.

-  1.kategorija/Maksas
-  2.kategorija/Maksas
-  3.kategorija
-  Galvenā noveja un nobrauktuve/Maksas
-  Publiska noveja
-  Publiska noveja ar vides pieejamību/Maksas
-  Esošā autonomvietne, pašvaldības/maksas
-  Autonomvietne gar autoceļu
-  Aktīvā sporta zona
-  Aktīvā zona
-  Mierīgā zona
-  Neitrālā zona
-  Velomaršruts
-  Sabiedriskā autobusa pieturvietu

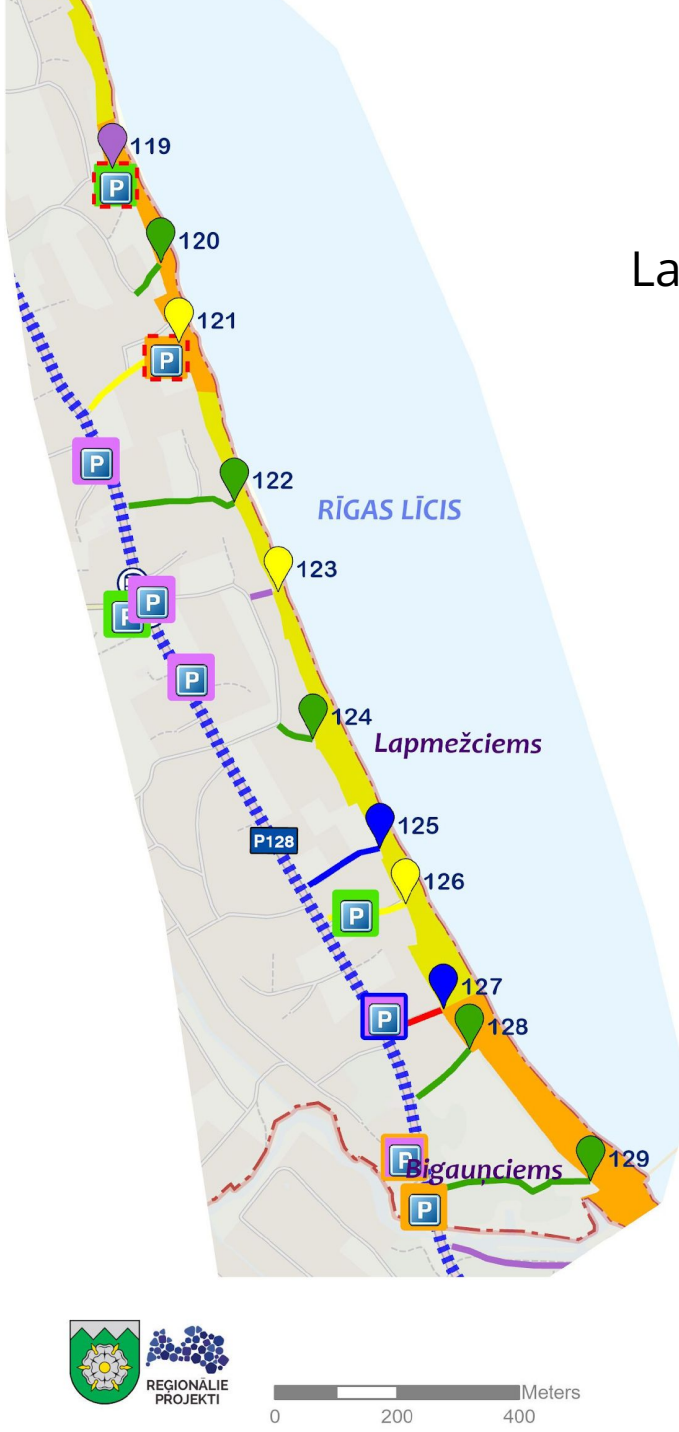


# Piekrastes attīstība Lapmežciema pagasts (3)



- APZĪMĒJUMI**
- Pieļuves kategorija/kārtas Nr.
- 1.kategorija
  - 2.kategorija
  - 3.kategorija
  - 4.kategorija
  - Galvenā noeja un nobrauktuve
  - Galvenā noeja un nobrauktuve/Motorizētā transporta ielaišana
  - Noeja iedzīvotājiem
  - Publiska noeja
  - Publiska noeja ar vides pieejamību
  - Esošā autonomvietne, pašvaldības
  - Esošā autonomvietne, privāts, tikai apmeklētājiem
  - Esošā autonomvietne, privāts/maksas
  - Esošā autonomvietne, valsts, privāts
  - Esošā autonomvietne, valsts, privāts, tikai apmeklētājiem
  - Plānotā autonomvietne, pašvaldības
  - Aktīvā sporta zona
  - Aktīvā zona
  - Mierīgā zona
  - Neitrālā zona
  - Velomaršruts
  - Sabiedriskā autobusa pieturvietā

## Lapmežciems



- APZĪMĒJUMI**
- Pieļuves kategorija/kārtas Nr.
- 1.kategorija
  - 2.kategorija
  - 3.kategorija
  - 4.kategorija
  - Galvenā noeja un nobrauktuve
  - Galvenā noeja un nobrauktuve/Motorizētā transporta ielaišana
  - Noeja iedzīvotājiem
  - Publiska noeja
  - Publiska noeja ar vides pieejamību
  - Esošā autonomvietne, pašvaldības
  - Esošā autonomvietne, privātpašums
  - Esošā autonomvietne, valsts
  - Esošā autonomvietne, valsts, privāts
  - Esošā autonomvietne, valsts, tikai apmeklētājiem
  - Plānotā autonomvietne, pašvaldības
  - Plānotā autonomvietne, privātpašums
  - Aktīvā zona
  - Mierīgā zona
  - Velomaršruts
  - Sabiedriskā autobusa pieturvietā

# Piekrastes attīstība Lapmežciema pagasts (4)

Bigauņciems



## APZĪMĒJUMI

Pieļķuves kategorija/kārtas Nr.

- 1.kategorija
- 2.kategorija
- 3.kategorija
- 4.kategorija
- Galvenā noēja un nobrauktuve
- Noēja iedzīvotājiem
- Publiska noēja
- Publiska noēja ar vides pieejamību
- Esošā autonovietne, privāts, tikai apmeklētājiem
- Esošā autonovietne, valsts
- Aktīvā zona
- Mierīgā zona
- Velomaršruts
- Sabiedriskā autobusa pieturvietā



REGIONĀLIE  
PROJEKTI



# Turpmākie soļi

- Atsevišķu Piekrastes attīstības plāna risinājumu integrēšana teritorijas plānojumā
- Teritorijas plānojuma 1.redakcijas sagatavošana – 2024.gada februāris/marts
- Teritorijas plānojuma pilnveidošana
- Teritorijas plānojuma apstiprināšana 2025.gads



**Tukuma  
novada  
pašvaldība**



**REĢIONĀLIE  
PROJEKTI**